

サポートクラウドのご案内

体験版のご利用方法 (ログインパスワード不要)

とうほう 検索 🔍
とうほうのHPを検索



バナーをクリック



「体験版」をクリックしてログイン

※仕様・提供内容は変更する場合があります。ご採用後はログインパスワードが必要です。納品時にご案内を同封いたします。

小テストを手間なく作成・配信・採点できる！

1 教師用Googleフォーム活用小テスト (Googleフォーム・Word)

- 別冊「リポートノート」の「地名確認ワーク」に沿ったGoogleフォーム形式の一問一答問題を提供します。
- 重要な地名の自学自習用として最適です。
- Googleフォーム形式の他、紙の小テストでもご利用いただけるようWordデータも提供いたします。

✓ ⑨ () 島 1/1

マダガスカル ✓

✕ ⑩ () 山脈 .../1

ナミブ ✕

正解
ドラクンスバーグ

Googleフォームでは、採点も簡単に行えます。

[1] 地図中の①～⑩の山脈・河川名などについて、() 内を答えよう。

① () 運河 1ポイント

回答を入力

② () 川 1ポイント

回答を入力

プリントや定期テストなどの作成に！

2 本誌誌面 (Word・PDF)

※本誌の表紙および巻末折込のデータは含みません。

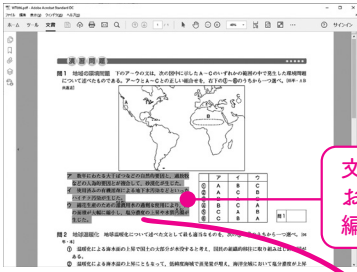
- Microsoft Wordをお持ちの先生は、Wordに直接データを貼り付けるだけです。
- Word上で自在に編集・加工することができます。

ア	イ	ウ	エ	オ
① A	B	C	D	E
② A	C	B	D	E
③ A	C	A	B	E
④ A	B	A	B	E
⑤ A	C	B	A	E

※著作権上、写真データは含まれません。

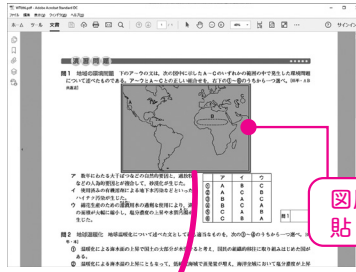
● Wordをお持ちでない先生は、PDFをご利用ください。PDFは印刷が可能です。

テキスト抽出



文字データは、抽出してお持ちのワープロソフトで編集できます。

画面キャプチャ

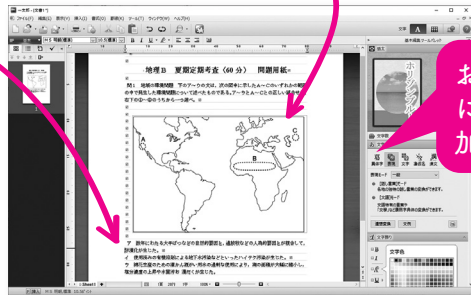


図版は、画像として貼り付けられます。

家庭学習や自習に使える /

3 別冊誌面 (PDF)

● 別冊「レポートノート」の誌面データに加え、「解答・解説」の誌面データをPDFで提供しています。



お使いの編集ソフトに貼り付け、自在に加工できます！

※ 著作権上、写真データは含まれません。

生徒用ウェブサービスのご案内

本誌とあわせて理解が深まる /

1 アニメーション・動画

- 誌面に印刷された二次元コードから、アニメーションや動画にリンク。
- 地形のなりたちなど計19か所に設置しており、視覚的に理解を手助けします。例:p.13 など

スキマ時間に知識を定着 /

2 正誤チェック問題 Quick-PASS 40問

● 表紙に登載の二次元コードから「地理」の○×形式の正誤チェック問題に取り組みます。



丁寧な解説つきで知識が定着し、理解が深まります

